

HOLIDAYS

in



Kansai

Belles excursions à réaliser

dans Osaka et Wakayama

avec la Nankai

Koyasan

Namba

Shinsekai

Wakayama

Kada

Sakai

Mont Kongo



Koyasan

NK87
高野山
KOYASAN

Le Koyasan, également célèbre en tant que patrimoine mondial, est un lieu de culte du bouddhisme japonais fondé par Kukai, alias Kobo Daishi. Découvrez agréablement cette montagne à l'atmosphère solennelle et particulière à bord d'un VTC depuis la gare !

Un lieu de culte,
grande fierté du peuple japonais,
présenté au monde entier

Itinéraire suggéré

Gare de Koyasan

↓ Environ 15 min / 2,9 km

Porte Daimon (entrée du Koyasan)

↓ Environ 2 min / 0,6 km

Danjo Garan (complexe principal)

↓ Environ 5 min / 1,3 km

Temple Eko-in

↓ Environ 5 min / 1,3 km

Okuno-in (pont Nakanohashi)

↓ Environ 10 min / 2,4 km

Koyasan Digital Museum

↓ Environ 25 min / 4,0 km


Gare de Koyasan

Gare de Koyasan

Gare proposant une vue panoramique et point de départ de la visite du Koyasan. Louez-y un VTC à assistance électrique par l'intermédiaire de NK PEDAL, service de mobilité partagée avec inscription préalable sur l'application et c'est parti !




Téléchargez l'application ici
(disponible en anglais,
chinois traditionnel et simplifié)



LET'S GO!

Se visite
également en bus





Porte Daimon

(entrée du Koyasan)


Porte principale située à l'entrée du Koyasan. D'une taille imposante de 25,1 m de haut pour 21,4 m de large, cette porte est incontournable pour ses statues de Gardiens de Nio (Kongo Rikishi), les deuxièmes plus grandes du Japon, et pour ses superbes ornements.



Danjo Garan

(complexe principal)

Véritable symbole du Koyasan incarnant la vision du monde selon le mandala basé sur le bouddhisme ésotérique. Il abrite, entre autres, le pavillon du temple principal Kondo et le Konpon Daito, pagode haute de 50 mètres. Le Sanko no Matsu (Pin à trois aiguilles) produit des pseudophylles groupés par 3, phénomène rare. Ramassez ces feuilles pour les ramener chez vous en guise de porte-bonheur.



SHOJIN RYORI


Temple Eko-in

Un des temples proposant des hébergements en Shukubo pour passer la nuit. Il offre une large gamme d'activités pratiques, notamment la méditation appelée « Ajikan » et la copie de sutras. Ses plats sont entièrement végétaliens et élaborés à base de légumes et de légumineuses sans utiliser aucun produit d'origine animale. Sains aussi bien pour le corps que pour l'esprit, ils sont également un délice pour les yeux.



Okuno-in

Site sacré où Kobo Daishi est entré dans une profonde méditation et bénéficiant d'une renommée comparable à celle de Danjo Garan. L'allée menant au mausolée est bordée de plus de 200 000 pierres tombales, monuments mémoriaux et cénotaphes.
*Les vélos ne sont pas autorisés sur l'allée.



HEALING

TOPICS #2 ▲▲▲▲▲▲▲▲▲▲

Partons au Koyasan à bord du train « Tenku » et du funiculaire !


Tenku

Train touristique doté de fenêtres et d'un pont d'observation offrant des vues panoramiques sur les montagnes pour découvrir encore mieux le Koyasan.



Gare de Gokurakubashi et Funiculaire du Koyasan

Le Funiculaire du Koyasan monte et descend en 5 minutes environ une pente raide avec un dénivelé de 328 m. N'oubliez pas de jeter un coup d'œil lors de votre correspondance sur le magnifique plafond rempli de peintures de la gare de Gokurakubashi.



Koyasan Digital Museum

Complexe doté d'une salle de cinéma en réalité virtuelle, d'une boutique et d'un café, permettant de découvrir le Koyasan à travers les cinq sens.





Namba et Shinsekai

NK01
なんば
NAMBA

NK03
新今宮
SHIN-IMAMIYA

Profitez de la nourriture et des magasins typiques d'Osaka à Dotonbori et à Hozenji Yokocho situés à 10 minutes de marche au nord de la gare de Namba, porte d'entrée d'Osaka, ainsi qu'à Shinsekai qui se trouve à 5 minutes de marche à l'est de la gare de Shin-Imamiya !



Manger et se divertir !
Au cœur de « l'Osaka » pittoresque



TAKOYAKI!



KUI-DAORE

Dotonbori


L'un des quartiers commerçants les plus célèbres d'Osaka, longeant les deux rives de la rivière Dotonbori qui, à l'origine, a été transformée en canal par un marchand d'Osaka, Yasui Doton. Il conserve une atmosphère typique d'Osaka, y compris la nourriture et les divertissements.



Promenade illuminée à Namba

Événement d'illuminations hivernales qui se tient chaque année de novembre à février. Des bâtiments de Namba Parks, Namba CITY ou encore Namba SkyO s'illuminent sous le ciel d'hiver.

NAMBA STATION





Shinsekai

N'oubliez pas de visiter le quartier de Shinsekai, à la fois nostalgique et dynamique, avec à son centre la tour Tsutenkaku, emblème d'Osaka. La spécialité d'Osaka, le kushikatsu (brochette panée), est un must. Mais attention, on ne peut le tremper qu'une seule fois dans la sauce.



KUSHIKATSU



Hozenji Yokocho

Havre de paix en plein centre-ville. Initialement, cette allée faisait partie de l'enceinte du temple Tenryuzan Hozen-ji dont les étals de marché ont formé peu à peu la rue étroite telle qu'on la connaît aujourd'hui. Empruntez ses charmants pavés pour aller savourer des délices gastronomiques tout au long de cette ruelle bordée de petits restaurants.



La statue Mizukake Fudo-son du temple Hozen-ji est entièrement recouverte de mousse.



TOPICS #1

En route vers la gare Rinku-Town à bord du Limited Express « Rapi:t » !

Pour vous rendre au quartier Rinku Town, paradis du shopping, rien de plus facile que de prendre le train Limited Express « Rapi:t » qui relie Namba et l'aéroport international du Kansai à une rapidité sans égale. La forme arrondie et originale du train est d'ailleurs très appréciée des voyageurs étrangers !



SENNAN LONG PARK

Parc de vacances en bord de mer composé d'un marché de matin avec arrivage direct du port de pêche, d'un terrain de glamping, d'un Skate park réservé au skateboard et de bien d'autres établissements proposant des activités diverses.

Rinku Premium Outlets

Un village outlet regroupant environ 250 boutiques. Les billets combinant une réduction sur le train Nankai avec un avantage Rinku Premium Outlets échangeable en bon d'achat sont également disponibles.



Sennan Marble Beach

Plage recouverte de galets de marbre blanc et reconnue comme une « terre sainte pour les amoureux ». Ne manquez pas ses magnifiques couchers de soleil !



Wakayama

NK45
和歌山市
WAKAYAMASHI

La ville de Wakayama s'est développée en tant que cité castrale au pied du château de Wakayama, où chaque nouvelle saison apporte ses belles couleurs. La prospérité qu'a connue cette ancienne base principale du clan Kishu Tokugawa est encore visible partout en ville.



**Vues ayant inspiré des poètes de waka ?
Allons visiter un trésor de
paysages spectaculaires !**


Château de Wakayama

Château construit en 1585 sous la supervision de Hidenaga Toyotomi, jeune frère de Hideyoshi Toyotomi, à qui ce dernier avait ordonné de le bâtir sur le mont Okayama (l'actuel mont Torafusu-yama). Le jardin Nishinomaru est très réputé pour ses magnifiques feuillages colorés d'automne.




SAMURAI

Le jardin et le donjon offrent une vue agréable sur les feuilles flamboyantes d'automne ou sur les cerisiers en fleurs en fonction des saisons. Si vous le souhaitez, vous pouvez y enfiler des costumes d'époque et vous faire photographier avec une armure japonaise, par exemple. Le pont en bois couvert Ohashi Roka est également incontournable !



Photos : gracieuseté de Wakayama City Tourist Association



Candeo Hotels Nankai Wakayama

Vous y apprécierez de tous vos sens la richesse historique et naturelle de Wakayama. La vue depuis le bain en plein air installé sur le toit est à couper le souffle !



Bibliothèque municipale de Wakayama

On peut y trouver des livres sur Wakayama ainsi que les ouvrages et la collection personnelle de l'auteur local Sawako Ariyoshi. Un café et une librairie attenants créent un cadre accueillant.




Les boutiques gastronomiques représentant la préfecture de Wakayama se trouvent toutes ici ! Sans sortir de la gare, vous trouverez beaucoup de services à votre disposition vous permettant, entre autres, de vous restaurer ou de faire du shopping.

Ki: no Wakayama

Bâtiment directement relié à la gare de Wakayamashi de la ligne Nankai, porte d'entrée de Wakayama. En plus d'un hôtel et d'une bibliothèque, on y trouve une vaste gamme d'établissements comme, par exemple, un supermarché proposant des produits alimentaires de Wakayama ou des restaurants et des cafés.

Produits gastronomiques et cadeaux souvenirs !





Temple Kimiidera

Fondé il y a plus de 1 250 ans, il constitue la deuxième étape des 33 sites sacrés formant le parcours du Pèlerinage de Kansai Kannon et fréquenté par de nombreux pèlerins. L'eau cristalline qui jaillit dans l'enceinte ainsi que le panorama depuis la colline contribuent à la sérénité du lieu.



GOOD VIEW!



Wakanoura

Avec sa mer et sa topographie caractéristiques, vous y trouverez les paysages pittoresques qui inspiraient les poètes des temps anciens notamment ceux du Manyoshu, la plus ancienne anthologie de poésie japonaise. Depuis la gare de Wakayamashi, il est possible de vous y rendre en environ 20 minutes en empruntant le Wakayama Bus.

TOPICS #3

Au port de Wakayama, embarquez sur le Nankai Ferry pour Tokushima !

Une traversée d'environ deux heures depuis le port de Wakayama vous mène à Tokushima sur l'île de Shikoku. Vous avez la possibilité de l'effectuer avec votre voiture, ce qui facilitera vos déplacements sur place !





Kada

NK44-7

加太
KADA

NK44-6

磯ノ浦
ISONOURA

Kada, situé au nord-ouest de Wakayama, est connu pour ses vues panoramiques sur la côte du détroit de Kitan et pour être l'une des principales zones de pêche à la daurade (qui se dit « tai » en japonais) de la région du Kansai. Ce bourg portuaire, avec ses ruelles étroites, se visite facilement en vélo !



Gare de Kada

Prenez le train « Medetai Densha » jusqu'à la gare de Kada, terminus de la ligne Kada. Louez-y un vélo à assistance électrique par l'intermédiaire de NK PEDAL en vous inscrivant préalablement sur l'application et faites un tour dans le bourg portuaire de Kada !

Itinéraire suggéré

Gare de Kada

↓ Environ 5 min / 0,7 km

Sanctuaire de Kada Kasuga

↓ Environ 2 min / 0,1 km

SERENO

-seafood&cafe-

↓ Environ 7 min / 0,9 km

Sanctuaire d'Awashima

↓ Environ 30 min / 3,8 km

Kyukamura Kishu-Kada

↓ Environ 10 min / 1,8 km

Jogasaki

↓ Environ 40 min / 5,0 km

Cafe Kaedesou

↓ Environ 2 min / 0,2 km

Isonoura

↓ Environ 25 min / 3,5 km

Gare de Kada



Téléchargez l'application ici
(disponible en anglais,
chinois traditionnel et simplifié)

Une ambiance portuaire paisible
avec sa mer et son ciel enchanteurs

Isonoura

Côte de hauts fonds avec une vaste plage d'environ 1 200 m de long. On peut y pratiquer le surf toute l'année et la plage est très fréquentée par de nombreuses familles avec enfants pendant la saison de baignade.



OMIKUJI!

Sanctuaire de Kada Kasuga


On peut y apprécier de superbes sculptures et ornements. Le bâtiment principal est désigné Bien culturel national important. La daurade, poisson iconique de Kada, est ici aussi présente sous forme de divinations écrites, « Medetai Mikuji », très prisées et disponibles en cinq couleurs.



SEAFOOD LUNCH

SERENO -seafood&cafe-

Café rétro installé dans une vieille maison centenaire rénovée. On y propose notamment un déjeuner à base de fruits de mer pêchés à Kada ainsi qu'un large éventail de jolies petites douceurs, ce qui fait de lui une halte idéale lors d'une visite de Kada.



À vélo dans les ruelles empreintes de nostalgie et tout au long du bord de mer !



Kyukamura Kishu-Kada

Hôtel de villégiature dominant le détroit de Kitan situé dans le parc national de Setonaikai. Il est réputé pour ses plats de poissons frais de saison et pour son bain à débordement donnant la sensation que sa surface d'eau chaude fait partie de la mer.



Sanctuaire d'Awashima

Sanctuaire célèbre pour sa cérémonie de Hina-nagashi (mise à la mer de poupées) durant laquelle l'enceinte est remplie de poupées hina-ningyo usagées provenant de tout le pays, événement impressionnant. Ce sanctuaire est d'ailleurs réputé bénéfique pour la santé des femmes, l'accouchement facile et la réussite en amour.



Cafe Kaedesou

Établissement gîte et café situé à Isonoura. Sa spécialité « Medetaiyaki » (gâteau en forme de daurade) est proposée en trois variétés dont celle fourrée aux haricots azuki de Hokkaido.



TAIYAKI



Jogasaki

Ce lieu offre une vue imprenable sur les îles Tomogashima, Awajishima et même Shikoku, paysages splendides tant appréciés des poètes des temps anciens. Sa topographie en dents de scie, telle une planche à laver, est particulièrement remarquable.

TOPICS # 4

Quatre types de train « Medetai Densha » vous relient à Kada !

Train touristique circulant entre la gare de Wakayamashi et celle de Kada. Bien entendu, l'intérieur est décoré de motifs de daurade et de fruits de mer de Kada !



Nana Kai Sachi Kashira



Sakai

NK11 堺 SAKAI	NK56 堺東 SAKAIHIGASHI
--------------------	----------------------------

Sakai, avec ses Kofungun de Mozu, groupe de tumulus inscrit au patrimoine mondial, est une ville portuaire depuis l'Antiquité, où divers arts et cultures ont connu leur épanouissement. Découvrez son histoire fascinante à travers la culture de la cérémonie du thé et l'industrie coutelière traditionnelle de Sakai !



Du patrimoine mondial à l'industrie,
la J-Culture revisitée !



Hamono



Kofun Daisenryo (tertre funéraire de l'empereur Nintoku)

Avec la Pyramide de Khéops et le Mausolée de l'empereur Qin, il s'agit de l'un des trois plus grands tombeaux au monde. Considéré comme la tombe de l'empereur Nintoku, il est célèbre pour être le plus grand tumulus du Japon.

Sakai Plaza of Rikyu and Akiko

Établissement de tourisme culturel dédié à Sen no Rikyu, grand maître de la cérémonie du thé, et à la femme de lettres Akiko Yosano. Découvrez la culture de Sakai à travers un atelier d'initiation à la cérémonie du thé ou encore des présentations utilisant la réalité virtuelle.



Photo : gracieuSeté de la ville de Sakai



Green Tea



Sakai Traditional Crafts Museum

Exposition et vente de produits issus des industries traditionnelles représentatives de Sakai, comme la coutellerie, les bâtons d'encens et les essuie-mains tenugui, etc. Le lustre créé entièrement avec des couteaux du Sakai Knife Museum CUT installé au premier étage est à voir absolument !



Parc Daisen

Parc de détente situé au sud du tertre funéraire de l'empereur Nintoku. Il abrite notamment un musée et un magnifique jardin japonais où vous pourrez déguster une tasse de thé vert matcha tout en admirant le paysage.



Ancien phare de Sakai

Symbole très apprécié de la ville portuaire de Sakai. Il s'agit du plus ancien phare japonais en bois de style occidental toujours présent à son emplacement d'origine. Il est protégé en tant que monument historique national.

HANKAI TRAM



AREA. 6

Mont Kongo

NK69
河内長野
KAWACHINAGANO

Pour accéder au point de départ du sentier du mont Kongo depuis la gare de Kawachinagano, comptez environ 30 minutes en Nankai Bus. Profitez-y d'une randonnée d'environ deux heures tout en découvrant les changements saisonniers de la nature et l'histoire de la région.



CLEAR WATER



Randonnée au mont Kongo

Depuis l'arrêt de bus où se situe le début du sentier du mont Kongo, vous pourrez effectuer une randonnée tranquille en contact permanent avec la nature et l'histoire. Une vue panoramique sur la plaine d'Osaka depuis le sommet de la montagne fera disparaître toute votre fatigue en un instant !



Savourez la nature en toutes saisons au point culminant de la préfecture d'Osaka


Cèdres mariés

Couple de cèdres du Japon se dressant près du sommet du mont Kongo, deux grands arbres penchés l'un vers l'autre. Certaines personnes y consacrent une prière destinée à leur bonheur conjugal, inspirées par la forme des arbres semblant se tenir la main comme mari et femme. L'âge de ces cèdres est estimé à 500 ans.

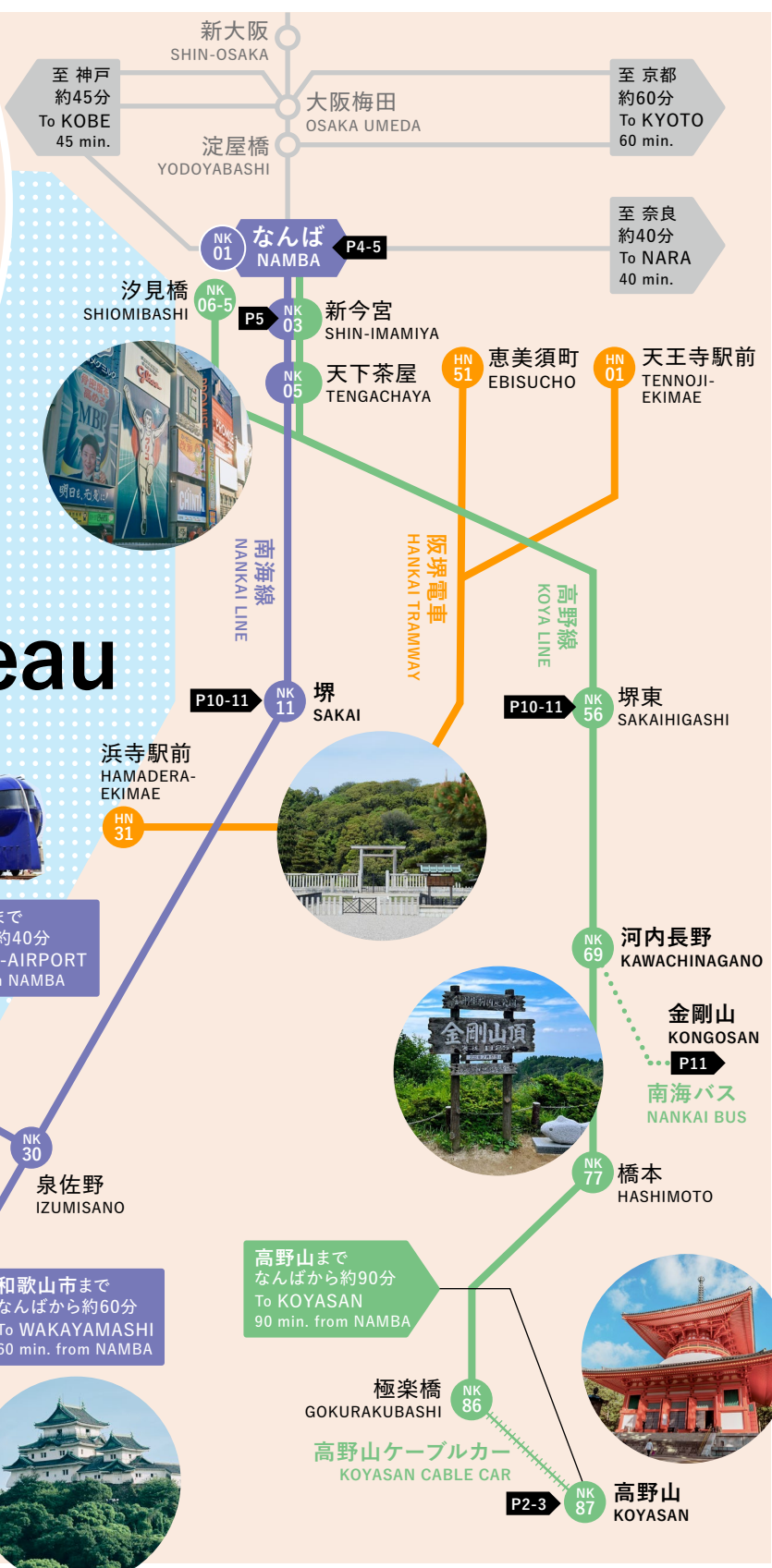


TOPICS #5

Le seul endroit dans Osaka où l'on peut observer des arbres givrés !



Le sommet étant situé à la frontière avec la préfecture de Nara, le point culminant du côté de la préfecture d'Osaka est de 1 053 m. Le mont Kongo est le seul endroit d'Osaka où l'on peut apercevoir des arbres enrobés de givre résultant du gel de la vapeur d'eau qui se dépose sur des branches d'arbres !



Carte du réseau de la ligne Nankai



Consultez le site officiel et, sur les réseaux sociaux, les comptes de la compagnie ferroviaire Nankai pour obtenir les dernières informations !



Find My Osaka



YouTube



Facebook



Instagram

*Mise à jour des informations : septembre 2022 *Veuillez noter que les informations contenues dans la présente publication peuvent être modifiées sans préavis.